




LEGENDA

Bodemkwaliteitszone	Overige
 Centrum Den Bosch *	 Uitgesloten gebied
	 Water

* Deze bodemlaag is alleen van toepassing voor de zone Centrum Den Bosch.

** Een aantal locaties zijn uitgesloten van de bodemkwaliteitskaart maar niet op deze kaart weergegeven (zie hoofdstuk 5 van de rapportage). Voor een actueel overzicht van deze locaties moet informatie worden achterhaald bij de gemeenten 's-Hertogenbosch en Vught, en de Omgevingsdienst Brabant Noord.

TITEL
Bodemkwaliteitszonekaart diepe ondergrond (4 - 6 m-mv)

PROJECT
Bodemkwaliteitskaart regio Noordoost-Brabant

OPDRACHTGEVER
Omgevingsdienst Noordoost-Brabant

Kaartnr: 16M1041.2C Versie: Definitief

Auteur: Paul Karels

Gecontroleerd: Jeroen Spronk

Schaal (A3): 1:60.000

Datum: 27 februari 2019

LIEVENSE
adviseurs ingenieurs
Ringwade 41, 3439 LM Nieuwegein
+3188 910 2000
www.lievense.com